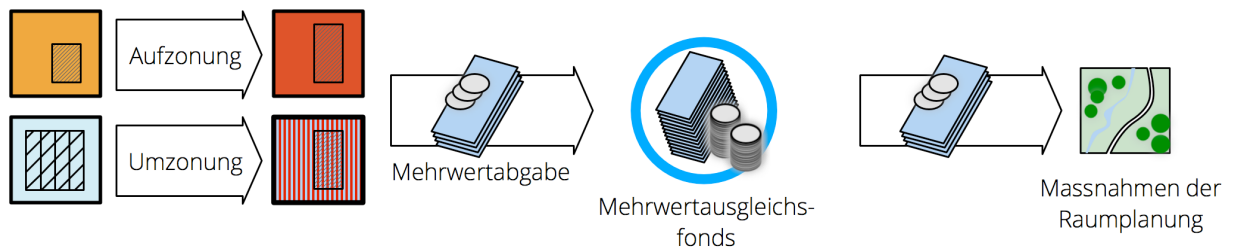


Teilrevision Nutzungsplanung: Mehrwertausgleich

ERLÄUTERNDER BERICHT GEMÄSS ART. 47 RPV

Entwurf für die Vorprüfung und
öffentliche Auflage



Inhalt

1	AUSGANGSLAGE	3
1.1	Anlass der Teilrevision	3
1.2	Worum geht es?	3
1.3	Kantonaler Mehrwertausgleich	4
1.4	Kommunaler Mehrwertausgleich	5
1.5	Verfahrensablauf	8
1.6	Ziele der vorliegenden Teilrevision	8
2	ANPASSUNGEN DER BAU- UND ZONENORDNUNG	9
2.1	Musterbestimmungen	9
2.2	Freifläche	10
2.3	Höhe des Abgabesatzes	11
2.4	Fondsreglement	13
3.	AUSWIRKUNGEN DER TEILREVISION	14
3.1	Auswirkungen für die Gemeinde	14
3.2	Auswirkungen für Grundeigentümer	14
4.	VERFAHREN	15
4.1	Beschleunigtes Verfahren	15
4.2	Öffentliche Auflage	15
4.3	Kantonale Vorprüfung	15
4.4	Mitwirkung	15
4.5	Festsetzung Gemeindeversammlung	15
4.6	Genehmigung – Inkrafttreten	15

Auftraggeber

Gemeinde Rüti

Bearbeitung

Peter von Känel, Projektleitung
Cédric Arnold, Sachbearbeitung

Titelbild

Eigene Abbildung in Anlehnung an Mehrwertausgleich Broschüre MAG BD ZH

1 AUSGANGSLAGE

1.1 Anlass der Teilrevision

Mehrwertausgleichsgesetz

Gemäss Art. 5 des eidgenössischen Raumplanungsgesetzes (RPG) ist für erhebliche Vor- und Nachteile, die durch Planungen entstehen, ein angemessener Ausgleich zu gewährleisten. Mit der letzten Revision des eidgenössischen Raumplanungsgesetzes, die per 1. Mai 2014 in Kraft getreten ist, wurde Art. 5 mit Mindestvorgaben zum Mehrwertausgleich (Art. 5 Abs. 1 bis – 1 sexies RPG) ergänzt. Damit wurden die Kantone verpflichtet, einen Ausgleich der planungsbedingten Mehrwerte von mindestens 20 % zu regeln (Art. 5 Abs. 1^{bis} RPG).

Der Kantonsrat ist dieser Aufforderung mit dem Mehrwertausgleichsgesetz (MAG) nachgekommen, welches am 28. Oktober 2019 erlassen wurde. Um das Gesetz durch den Regierungsrat in Kraft setzen zu können, wurde die zugehörige Verordnung erarbeitet. Diese wurde vom Regierungsrat mit Beschluss vom 30. September 2020 erlassen.

Das Gesetz und die Verordnung sind seit dem 1. Januar 2021 in Kraft.

1.2 Worum geht es?

Ausgleich von Mehrwerten welche durch Planungsmassnahmen entstehen

Das MAG und die MAV nehmen Bezug auf den Planungsmehrwert, der im Rahmen von Planungsmassnahmen entsteht.

Gemeint sind Planungen im Sinne des RPG, und zwar solche, welche auf Stufe der Nutzungsplanung und somit grundeigentümergebunden die Nutzungsmöglichkeiten eines Grundstücks ("Ausübung der zulässigen Bodennutzung" im Sinne von Art. 14 Abs. 1 RPG und § 1 PBG) festlegen.

Zu den Planungsmassnahmen, die einen Mehrwertausgleich auslösen, gehören insbesondere:

- Einzonungen
(-> kantonaler Mehrwertausgleich)
- Umzonungen von ÖB-Zonen in andere Bauzonen
(-> kantonaler Mehrwertausgleich)
- Umzonungen
- Aufzonungen
- Gestaltungsplanungen

1.3 Kantonaler Mehrwertausgleich

Abgabesatz, Freibetrag und Abgabesatz

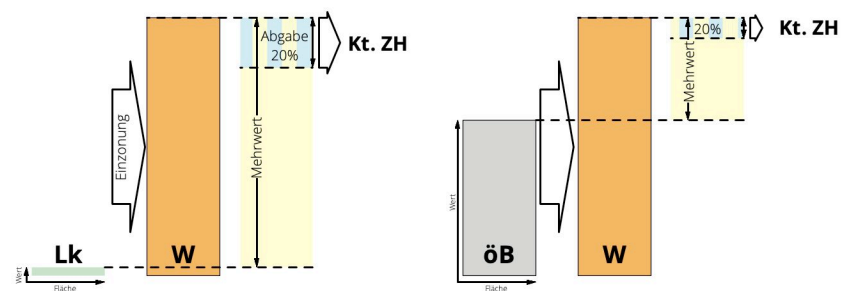
Die Mehrwertabgabe für Einzonungen sowie Umzonungen von einer Zone für öffentliche Bauten in eine andere Bauzone ist im MAG abschliessend geregelt und erfolgt unabhängig von der Regelung in der Bauordnung. Auf diese Abgaben haben die Gemeinden keinen Einfluss. Die Abgabe wird vom Kanton erhoben.

Der Abgabesatz auf den entstehenden Mehrwert beträgt 20 %. Es gilt ein Freibetrag von Fr. 30'000.-. Der Betrag fliesst in den kantonalen Mehrwertausgleichsfonds.

Schema vom Auslöser bis zur Verwendung der Abgabe



Ausgleichsschema bei einer Einzonung (linkes Bild) und einer Umzonung von einer Zone für öffentliche Bauten (öB) in eine Wohnzone (W)



Was wird unter dem Begriff "Einzonung" verstanden?

Als Einzonung wird die Ausscheidung einer neuen Bauzone im Sinne von § 48 PBG und die Festsetzung eines kantonalen Gestaltungsplans verstanden (§ 1 lit. b MAG).

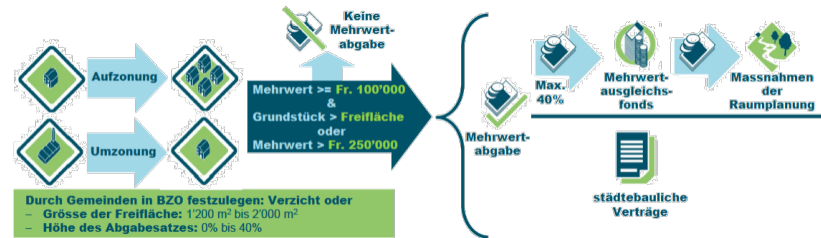
Gemäss § 2 lit. b. erhebt der Kanton auch eine Mehrwertabgabe auf Umzonungen einer Zone für öffentliche Bauten. Diese Massnahme entfaltet somit die gleiche Wirkung wie eine Einzonung.

1.4 Kommunalen Mehrwertausgleich

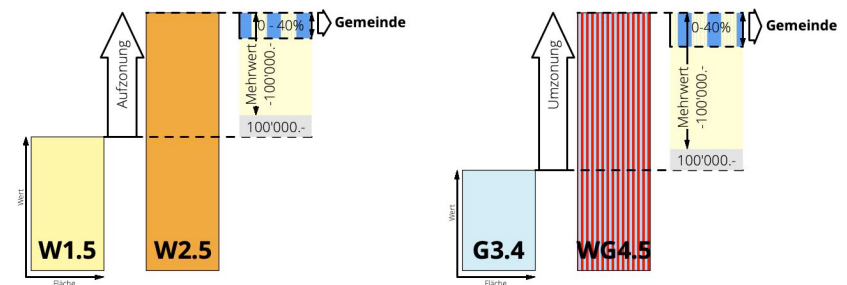
Abgabensatz, Freibetrag und Abgabensatz

Die Gemeinden können gestützt auf § 19ff MAG bei Auf- und Umzonungen eine Mehrwertabgabe zwischen 0 % und höchstens 40 % des um Fr. 100'000.- (Freibetrag) gekürzten Mehrwerts erheben. Der Betrag fliesst in den kommunalen Mehrwertausgleichsfonds. Die Verwendung der Gelder ist zweckgebunden.

Schema vom Auslöser bis zur Verwendung der Abgabe



Ausgleichsschema bei einer Aufzoning (linkes Bild) und einer Umzoning von einer Zone Gewerbezone (G3.4) in eine Wohn- und Gewerbezone (WG4.5)



Was wird unter dem Begriff Umzoning verstanden?

Als Umzoning wird die Zuweisung einer Bauzone zu einer anderen Bauzonentart (gemäss Auflistung in § 48 PBG) verstanden (§ 1 lit. d MAG). So stellt beispielsweise die Zuweisung einer Gewerbezone zu einer Wohnzone eine Umzoning dar.

Was wird unter dem Begriff Aufzoning verstanden?

Als Aufzoning wird die Verbesserung der Nutzungsmöglichkeit einer Bauzone verstanden (§ 1 lit. c MAG), unter Beibehaltung der bisherigen Nutzungsart. Die Verbesserung kann beispielsweise in der Erhöhung der Ausnützung (§ 251 PBG) und in der Erhöhung der zulässigen Geschosshöhe bestehen. Eine Verbesserung der Nutzungsmöglichkeiten kann auch mit der Festsetzung von Sondernutzungsplänen (Gestaltungsplänen) erfolgen.

Bessere Nutzungsmöglichkeiten als Folge einer Ausnahmegewilligung oder einer verbesserten Erschliessung stellen hingegen keine Aufzonungen dar, da es sich dabei nicht um Planungsmaßnahmen im Sinne des RPG handelt.

Freifläche bei einem Mehrwert unter Fr. 250'000.-

Entscheidet sich die Gemeinde für die Erhebung der Mehrwertabgabe, so muss sie ergänzend zum Abgabensatz eine Freifläche bestimmen. Die Freifläche kann zwischen 1'200 und 2'000 m² betragen. Grundstücke die kleiner sind als diese Freifläche, sind von der Mehrwertabgabe unter der Voraussetzung befreit, dass der Mehrwert auf diesen Grundstücken kleiner ist als Fr. 250'000.- (§ 19 Abs. 4 MAG).

Wie ist der Mehrwert definiert?

Der Mehrwert ist die Differenz zwischen dem Verkehrswert eines Grundstücks mit und ohne Planungsmassnahme. Die Planungskosten (z.B. Wettbewerbe oder Gestaltungspläne) können in Abzug gebracht werden. Der Bewertung erfolgt nach einem Landpreismodell. Dieses Landpreismodell wird durch den Kanton erstellt und liegt noch nicht vor.

Mehrwertprognose

Vor der Festsetzung der Planungsmassnahme ermittelt die Gemeinde den voraussichtlichen Mehrwert, gestützt auf das Landpreismodell des Kantons.

Liegen besondere Gründe vor, die eine Ermittlung des Mehrwerts mittels Landpreismodell verunmöglichen, erfolgt eine individuelle Schätzung. Eine solche individuelle Schätzung ist bei Sondernutzungsplanungen vorzusehen (§ 13. Abs. 2 MAV).

Städtebauliche Verträge

Anstelle der Erhebung einer Abgabe können die Gemeinden mit den Grundeigentümern gemäss § 19 Abs. 6 MAG städtebauliche Verträge zum Ausgleich des Mehrwerts beschliessen.

Städtebauliche Verträge regeln gemäss § 21 Abs. 1 MAG Rechte und Pflichten der Vertragsparteien bei der Verwirklichung eines Bauvorhabens. Damit schafft das MAG die Rechtsgrundlage für den Abschluss städtebaulicher Verträge.

Da bis anhin die Rechtsgrundlagen zur Erhebung einer Mehrwertabgabe fehlten, nutzten viele Zürcher Gemeinden das Instrument der städtebaulichen Verträge zur Abgeltung von Mehrwerten auf freiwilliger Basis. Ohne die Regelung des Mehrwertausgleichs in der Bauordnung ist dies jedoch seit dem 1.1.2021 nicht mehr möglich.

Der Einsatz der städtebaulichen Verträge als Alternative zur rein monetären Mehrwertabgabe erlaubt den Gemeinden das Aushandeln unterschiedlichster sachbezogener Leistungen zu Gunsten einer hochwertigen Entwicklung. Der städtebauliche Vertrag bildet dabei eine die Vertragsfreiheit wahrende Alternative zur monetären Abgabe: Werden sich die Vertragsparteien nicht einig, kann sich ein Verhandlungspartner zurückziehen und der Ausgleich ist mittels monetärer Abgabe zu leisten (§ 30 MAV).

Der Inhalt der Verträge kann grundsätzlich von den Vertragsparteien im Rahmen der Vertragsgestaltungsfreiheit bestimmt werden, wobei die gesetzlichen Vorgaben gemäss § 21 MAG und § 29 MAV bezüglich möglicher Vertragsinhalte und Mindestinhalte zu beachten sind. Insbesondere wird verlangt, dass ein sachlicher Zusammenhang zwischen den Gegenständen des Vertrags und der Planungsmassnahme besteht. Die Rechtmässigkeit, Angemessenheit und Zweckmässigkeit kommunaler Mehrwertausgleichsregelungen werden durch den Kanton im Rahmen des Genehmigungsverfahrens von Nutzungsplänen überprüft. Die Verträge werden zusammen mit der zugehörigen Planungsmassnahme gemäss obigem Verfahren veröffentlicht und aufgelegt. Rechtsgültige Verträge werden im Grundbuch vermerkt.

Städtebauliche Vorverträge

Zusätzlich zum städtebaulichen Vertrag regelt die MAV in § 28 städtebauliche Vorverträge. Diese regeln die Absichten aller Beteiligten während der Phase von der Aufnahme der Vertragsverhandlungen bis zum Zeitpunkt des Abschlusses des städtebaulichen Vertrags. Damit kann eine gewisse Rechts- und Planungssicherheit gewährt werden. Im Gegensatz zu städtebaulichen Verträgen sind Vorverträge nicht zu publizieren.

Einsatz von städtebaulichen Verträgen

Der Abschluss von städtebaulichen Verträgen sowie von Vorverträgen nach MAV ist freiwillig. In Gebieten von hoher städtebaulicher Bedeutung empfiehlt es sich, stets ein zweistufiges Verfahren (Vorvertrag und städtebaulicher Vertrag) zu verlangen. Gleichzeitig ist dem Aspekt Rechnung zu tragen, dass nicht jeder private Gestaltungsplan einen städtebaulichen Vertrag erfordert. In diesem Fall erfolgt die Mehrwertabgabe mittels Einzahlung in den kommunalen MAG-Fonds.

**Zeitpunkt der Anwendung
des MAG**

Das MAG ist nur anwendbar auf Planungsmassnahmen, die nach Inkrafttreten des MAG festgesetzt werden (§ 29 MAG).

Massgeblich für die Entstehung der Mehrwertabgabebeforderung und die Bemessung des Mehrwerts ist gemäss § 3 Abs. 2 MAG der Zeitpunkt des Inkrafttretens der Planungsmassnahme. Eine rückwirkende Erhebung von Mehrwerten auf zu einem früheren Zeitpunkt beschlossene Aufzonungen oder Umzonungen ist ausgeschlossen.

Verwendung der Einnahmen

Die Einnahmen aus dem kommunalen Mehrwertausgleich sind einem Fonds zuzuweisen. Die Gelder sind für kommunale raumplanerische Massnahmen im Sinne von Art. 3 Abs. 3 RPG zu verwenden (§ 42 MAV).

Fondsreglement

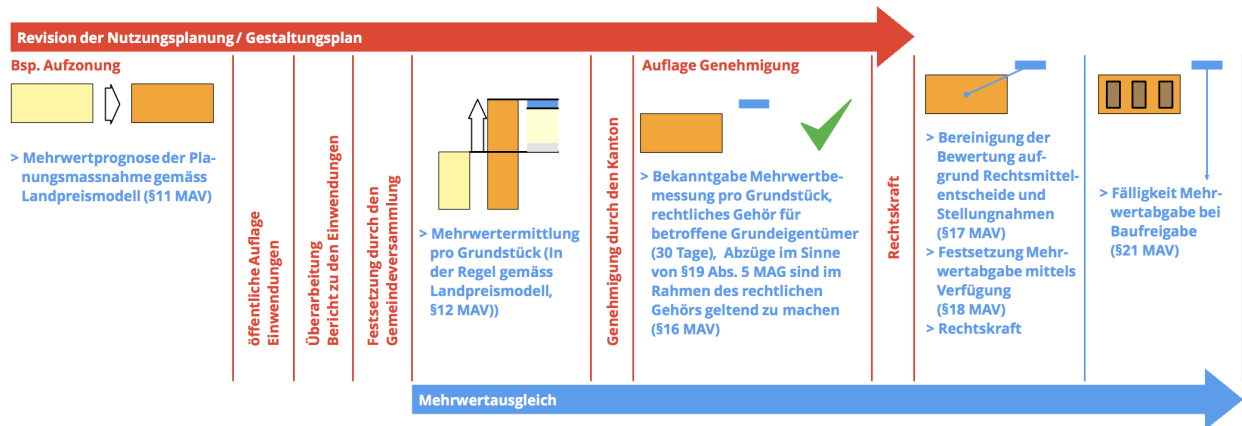
Das Fondsreglement kann im Zuge der anstehenden Ortsplanungsrevision oder parallel zur vorliegenden Vorlage erarbeitet werden. Das Fondsreglement muss von der Gemeindeversammlung festgesetzt werden.

1.5 Verfahrensablauf

Verfahrensübersicht

Das MAG und namentlich die MAV bilden ein komplexes Regelwerk. Der Vollzug ist mit einem hohen administrativen Aufwand verbunden.

Die nachfolgende Grafik zeigt das Verfahren zur Festsetzung der Mehrwertabgabe im Rahmen einer Planungsmassnahme im Überblick.



Das Planungsverfahren für eine Auf- oder Umzonung (Nutzungsplanung) und das Verfahren zur Festsetzung des Mehrwertausgleichs überlappen sich teilweise, wobei die Mehrwertabgabe erst festgesetzt werden kann, wenn die auslösende Planungsmassnahme in Rechtskraft erwachsen ist.

1.6 Ziele der vorliegenden Teilrevision

Schaffung der Möglichkeit einen Teil des Mehrwerts abzuschöpfen und weiterhin städtebauliche Verträge abzuschliessen

Mit der vorliegenden Teilrevision wird das kantonale Mehrwertausgleichsgesetz kommunal verankert.

Damit wird die rechtliche Grundlage geschaffen, um künftig ein Ausgleich von Mehrwerten, die bei Um- und Aufzonungen oder bei Gestaltungsplänen entstehen, vorzunehmen oder weiterhin städtebauliche Verträge abschliessen zu können.

2 ANPASSUNGEN DER BAU- UND ZONENORDNUNG

2.1 Musterbestimmungen

Übernahme der Musterbestimmungen

Der Kanton Zürich stellt den Gemeinden Musterbestimmungen zur Verfügung.

Die Übernahme dieser Musterbestimmungen hat den Vorteil, dass verkürzte Bearbeitungsfristen zum Zug kommen. Das Verfahren kann auf diese Weise zügig abgewickelt werden, so dass die Teilrevision möglichst bald in Rechtskraft treten kann.

Kantonale Musterbestimmungen zur Erhebung einer Mehrwertabgabe

¹ Auf Planungsvorteilen, die durch Auf- oder Umzonungen entstehen, wird eine Mehrwertabgabe im Sinne von § 19 des Mehrwertausgleichsgesetzes (MAG) erhoben.

² Die Freifläche gemäss § 19 Abs. 2 MAG beträgt $x \text{ m}^2$.

³ Die Mehrwertabgabe beträgt $y \%$ des um Fr. 100'000 gekürzten Mehrwerts.

Fondsreglement

⁴ Die Erträge aus den Mehrwertabgaben fliessen in den kommunalen Mehrwertausgleichsfonds und werden nach Massgabe des Fondsreglements verwendet.

Die Musterbestimmungen sind durch die Gemeinde um das Mass der Freifläche und um die Höhe des Abgabesatzes zu ergänzen und ansonsten unverändert zu übernehmen, wenn von einem schnellen Verfahren profitiert werden soll.

2.2 Freifläche

1'200 bis 2'000 m²

Keine Befreiung sofern Mehrwert über Fr. 250'000

Lesebeispiel:

Bei einer massgeblichen Grundstücksgrösse von 1'600 m² muss die Wertsteigerung (Differenz Landwert alt/neu) Fr. 156.25 pro m² betragen, um einen Mehrwert von gesamthaft Fr. 250'000 zu erreichen.

Lesebeispiel:

Bei einer Wertsteigerung (Differenz Landwert alt/neu) von Fr. 300 pro m² sind Grundstücke ab einer Grösse von 833 m² abgabepflichtig, da der Mehrwert in diesem Fall gesamthaft Fr. 250'000 erreicht.

Die Freifläche, unter der kein Mehrwertausgleich anfällt sofern der Mehrwert Fr. 250'000.- nicht übersteigt, kann gemäss § 19 Abs. 2 MAG von 1'200 m² bis 2'000 m² festgelegt werden.

Die nachfolgenden Tabellen illustrieren anhand den Zusammenhang zwischen Wertsteigerung und Grundstücksgrösse für Flächen unterhalb der Freifläche:

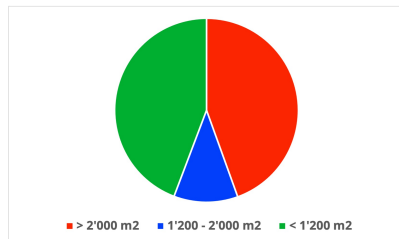
Wertsteigerung (Differenz Landwert alt/neu) in Fr. pro m ²	massgebliche Grundstücksgrösse in m ² (fixiert)	Mehrwert gesamt in Fr.
125.00	2'000.00	250'000
156.25	1'600.00	250'000
208.33	1'200.00	250'000

Wertsteigerung (Differenz Landwert alt/neu) in Fr. pro m ² (fixiert)	massgebliche Grundstücksgrösse in m ²	Mehrwert gesamt in Fr.
300.00	833.33	250'000
350.00	714.29	250'000
400.00	625.00	250'000

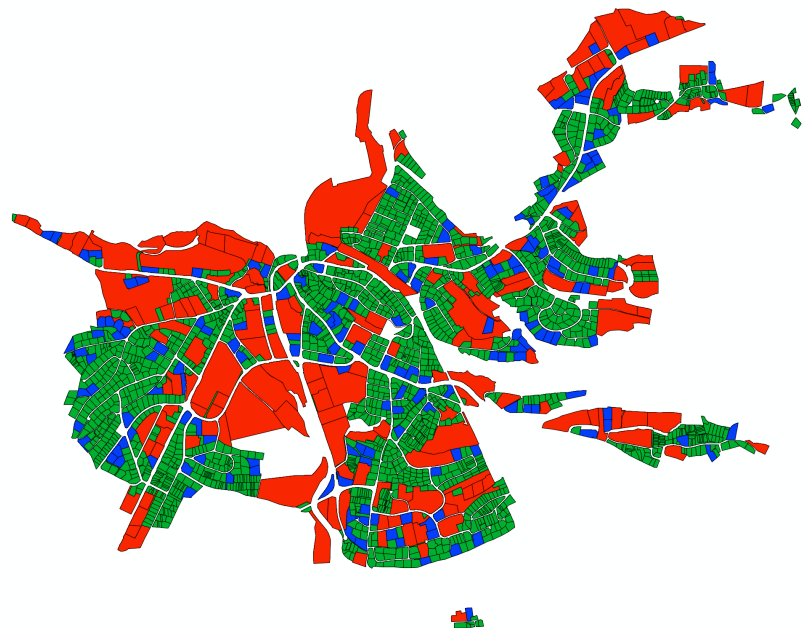
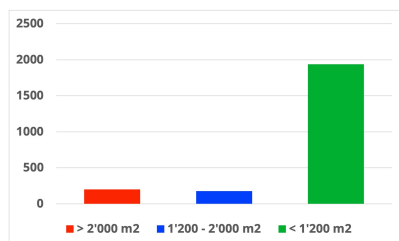
Grössenverteilung der Baulandgrundstücke in Rüti

Für die Festlegung der Freifläche interessiert, wie gross der Anteil der Baulandgrundstücke ist, deren Fläche über bzw. unter der möglichen Freifläche liegt. Die untenstehende Karte zeigt die Grössenverteilung von Baulandgrundstücken in Rüti:

Flächenanteil an Gesamtfläche



Anzahl Parzellen



Festlegung der Freifläche auf 1'200 m²

Im Sinne einer möglichst gleichen Behandlung aller Eigentümer und einer angemessenen Alimentierung des MAG-Fonds soll die Freifläche auf den Minimalwert von 1'200 m² festgelegt werden. Eine weitere Minderung der Erträge durch Festlegung einer hohen Freigrenze erscheint nicht als angezeigt, zumal ohnehin beim Mehrwert ein Freibetrag vom Fr. 100'000 abgezogen wird.

Zudem ist zu beachten, dass die Festlegung der Freifläche keine absolute Untergrenze bildet, da ein abgabepflichtiger Mehrwert von Fr. 250'000 je nach Wertsteigerung bereits bei kleineren Grundstücksgrössen erreicht wird.

Feststellung der Abgabepflicht für
Grundstücke unterhalb der Freifläche

Um eine Abgabepflicht feststellen zu können, ist die Mehrwertberechnung bei allen von einer Um- oder Aufzonung betroffenen Grundstücken erforderlich. Die Wahl der Freifläche hat demnach kaum Auswirkungen auf die administrativen Aufwendungen.

Mit welcher Abgabehöhe Eigentümer kleiner Parzellen zu rechnen haben, ist abhängig von den Planungsmassnahmen und dem jeweiligen Landwert. Eine pauschalisierte Aussage ist nicht möglich. Der Kanton erarbeitet derzeit ein schematisches Landpreismodell zur Ermittlung der Mehrwerte. Ohne dieses Landpreismodell ist eine Abschätzung möglicher Mehrwerte im Moment kaum zielführend.

2.3 Höhe des Abgabesatzes

**Durch die Mehrwertabgabe
können alle profitieren, nicht nur
einzelne Grundeigentümer**

Die Mehrwertabgabe ermöglicht, dass nicht nur von Nutzungserhöhungen begünstigte Grundeigentümer von Planungsmehrwert profitieren, sondern die gesamte Bevölkerung, indem die Gemeinde mit den Erträgen aus der Mehrwertabgabe gezielt bestehende öffentliche Infrastrukturen aufwerten bzw. neue schaffen kann.

Mit dem Mehrwertausgleich entsteht den Eigentümern zudem kein Verlust, sondern ein Teil des Gewinns wird in öffentliche Infrastrukturen zur Steigerung der Standortattraktivität investiert, wovon Grundeigentümer und Investoren gleichermassen wie die Bevölkerung profitieren.

Abgabesatz von 25 %

Aufgrund des hohen zu erwartenden Mehrwerts sowie der hohen Standortattraktivität, wird der Abgabesatz auf 25 % festgelegt.

Die Öffentlichkeit erhält folglich 25 % des planungsbedingten Mehrwerts, der Grundeigentümer 75 %.

2.4 Neue Bauordnungsbestimmung

In die Bauordnung von Rüti wird folgender Artikel eingefügt:

IV. Weitere Bestimmungen

Art. 62b Mehrwertausgleich

¹ Auf Planungsvorteilen, die durch Auf- oder Umzonungen entstehen, wird eine Mehrwertabgabe im Sinne von § 19 des Mehrwertausgleichsgesetzes (MAG) erhoben.

² Die Freifläche gemäss § 19 Abs. 2 MAG beträgt **1'200 m²**.

³ Die Mehrwertabgabe beträgt **25 %** des um Fr. 100'000 gekürzten Mehrwerts.

⁴ Die Erträge aus den Mehrwertabgaben fliessen in den kommunalen Mehrwertausgleichsfonds und werden nach Massgabe des Fondsreglements verwendet.

Konkretes Beispiel

Untenstehend ist ein konkretes Beispiel für eine Freifläche von 1'200 m² und 25 % Abgabe anhand fiktiver Landpreise zusammengestellt.

Festlegung BZO:
Abgabesatz: Bsp. 25%
Freifläche: Bsp. 1'200 m²

	Fall 1: Parzelle > Freifläche	Fall 2: Parzelle < Freifläche	
Fläche / Mehrwert pro m ²	5000 m2 / Fr. 150.-	1000 m2 / Fr. 150.-	1000 m2 / Fr. 500.-
Mehrwert	Fr. 750'000.-	Fr. 150'000.-	Fr. 500'000.-
abgabepflichtiger Mehrwert (Mehrwert - 100'000.-)	Fr. 650'000.-	(Mehrwert < 250'000.-) -	(Mehrwert > 250'000.-) Fr. 400'000.-
Abgabe	Fr. 162'500.-	Fr. 0.-	Fr. 100'000.- (obwohl < Freifläche!)

2.4 Fondsreglement

Einnahmen sind zweckgebunden

Wie in den Musterbestimmungen ersichtlich, müssen die Gemeinden nebst der Teilrevision der Bau- und Zonenordnung auch ein Reglement für den Mehrwertausgleichsfonds erlassen. Art. 87 des Gemeindegesetzes (GG ZH) bildet die Rechtsgrundlage für die Äufnung des Fonds durch die Gemeinde, der eine Spezialfinanzierung gemäss übergeordnetem Recht darstellt. Dies bedeutet, dass die Fondseinnahmen nicht in den allgemeinen Gemeindehaushalt fliessen, sondern exklusiv dem Verwendungszweck gemäss Fondsreglement zur Verfügung stehen.

Die Mittel des kommunalen Ausgleichsfonds werden für kommunale Massnahmen der Raumplanung verwendet. § 42 MAV nennt die beitragsberechtigten Verwendungszwecke. Nebst der genaueren Zweckbestimmung der kommunalen Mehrwertabgaben hat das Fondsreglement auch das Beitragsverfahren und insbesondere die Frage zu regeln, welches Gemeindeorgan für Fondsentnahmen zuständig sein soll.

Die Gemeinden müssen jährlich über die konkrete Verwendung der Fondsmittel informieren (§ 44 MAV); die Bekanntgabe der Ausgaben aus dem Fonds als blosser Zahl genügt dabei nicht.

Idealerweise erfolgen Erarbeitung und Erlass des kommunalen Fondsreglements gleichzeitig mit der BZO-Anpassung. Das Vorliegen des Reglements ist allerdings für den Kanton kein Genehmigungserfordernis. Das Reglement wird durch das Amt für Raumentwicklung (ARE) nicht geprüft und auch nicht genehmigt.

3. AUSWIRKUNGEN DER TEILREVISION

3.1 Auswirkungen für die Gemeinde

Rechtliche Grundlage

Mit der vorliegenden Teilrevision erhält die Gemeinde Rüti die rechtliche Grundlage, bei Um- oder Aufzonungen sowie Gestaltungsplänen entstehende Mehrwerte auszugleichen. Sie kann zudem weiterhin städtebauliche Verträge abschliessen, neu auf der Basis des MAG.

Ohne die vorliegende Teilrevision wäre es der Gemeinde Rüti seit dem Inkrafttreten des MAG verwehrt, Mehrwerte mittels städtebaulicher Verträge auszugleichen.

Städtebauliche Verträge werden bevorzugt

Das Instrument des städtebaulichen Vertrags soll auch in Zukunft prioritär zum Einsatz kommen. Der städtebauliche Vertrag ermöglicht in bewährter Weise die direkte Umsetzung von Massnahmen zu Gunsten der öffentlichen Infrastruktur, ohne das Geld zunächst im Fonds zurückzulegen.

Als Alternative ist indes auch ein Mehrwertausgleich mittels rechtsmittelfähiger Verfügung möglich.

Städtebauliche Verträge werden zusammen mit der Erarbeitung der Gestaltungspläne aufgestellt und benötigen eine lange Vorlaufzeit.

Mit der Rechtskraft des MAG seit 2021 besteht eine Lücke bezüglich des Abschlusses von städtebaulichen Verträgen. Dies hat für Bauwillige Planungsverzögerungen und Rechtsunsicherheiten zur Folge. Die Gemeinde wiederum müsste ohne Umsetzung auf kommunaler Stufe auf jegliche Art von städtebaulichen Verträgen und somit auf den Ausgleich von Mehrwerten verzichten.

Mit der vorliegenden Teilrevision kann die Lücke bei optimalem Verfahrensablauf so kurz als möglich gehalten werden.

Erträge

Die zu erwartenden Erträge aus dem kommunalen Mehrwertausgleich abzuschätzen, ist generell schwierig. Die Höhe des Mehrwerts ist von vielen Faktoren abhängig. Zudem sind derzeit noch keine konkreten Auf- oder Umzonungen bekannt.

3.2 Auswirkungen für Grundeigentümer

Vorerst keine Auswirkungen

Die Inkraftsetzung hat vorerst keine Auswirkungen für die Grundeigentümer.

Die Teilrevision definiert jedoch die Rahmenbedingungen, welche beim Ausgleich von künftig entstehenden Mehrwerten gelten. Erst wenn im Rahmen von Auf- oder Umzonungen oder Gestaltungsplänen Mehrwerte entstehen, wird eine Mehrwertabgabe bemessen.

4. VERFAHREN

4.1 Beschleunigtes Verfahren

Informationsschreiben Kanton

Im Informationsschreiben vom 12. Februar 2020 bietet der Kanton den Gemeinden ein verkürztes Verfahren für die Umsetzung des MAG an: Der Kanton stellt den Gemeinden Musterbestimmungen zur Festlegung des Mehrwerts in der Bau- und Zonenordnung zur Verfügung. Werden diese, ergänzt um die Höhe der Mehrwertabgabe und das Mass der Freifläche, unverändert übernommen, kommen verkürzte Bearbeitungsfristen zum Zug. Die Gemeinde nutzte diese Möglichkeit.

4.2 Öffentliche Auflage

Auflage von 60 Tagen

Die öffentliche Auflage und Anhörung der Nachbargemeinden und der Regionalplanungsgruppe Zürcher Oberland RZO gemäss § 7 PBG erfolgte vom 9. April 2021 bis 9 Juni 2021.

4.3 Kantonale Vorprüfung

Parallele Vorprüfung

Parallel zur öffentlichen Auflage wird der Entwurf der Teilrevision dem Kanton Zürich zur Vorprüfung eingereicht.

Mit Schreiben vom 26. April 2021 teilt das ARE dem Gemeinderat mit, dass die Ergänzungen der BZO für den kommunalen Mehrwertausgleich genehmigungsfähig sind. Es werden keine Auflagen gemacht.

4.4 Mitwirkung

Keine Einwendungen

Innert der öffentlichen Auflage sind keine Einwendungen eingegangen. Die Gemeinde Dürnten, die CVP Rüti und die RZO haben die Vorlage zur Kenntnis genommen und keine Anträge gestellt.

4.5 Festsetzung Gemeindeversammlung

Festsetzung durch GV

Die BZO-Teilrevision bedarf der Festsetzung durch die Gemeindeversammlung.

4.6 Genehmigung – Inkrafttreten

Publikation des Inkrafttretens

Die Teilrevision der BZO wird, nach Ablauf der Rekursfrist gegen die kantonale Genehmigung, mit der Publikation des Inkrafttretens verbindlich.